


Strategický plán rozvoje obce Štichovice

na období 2020 - 2029

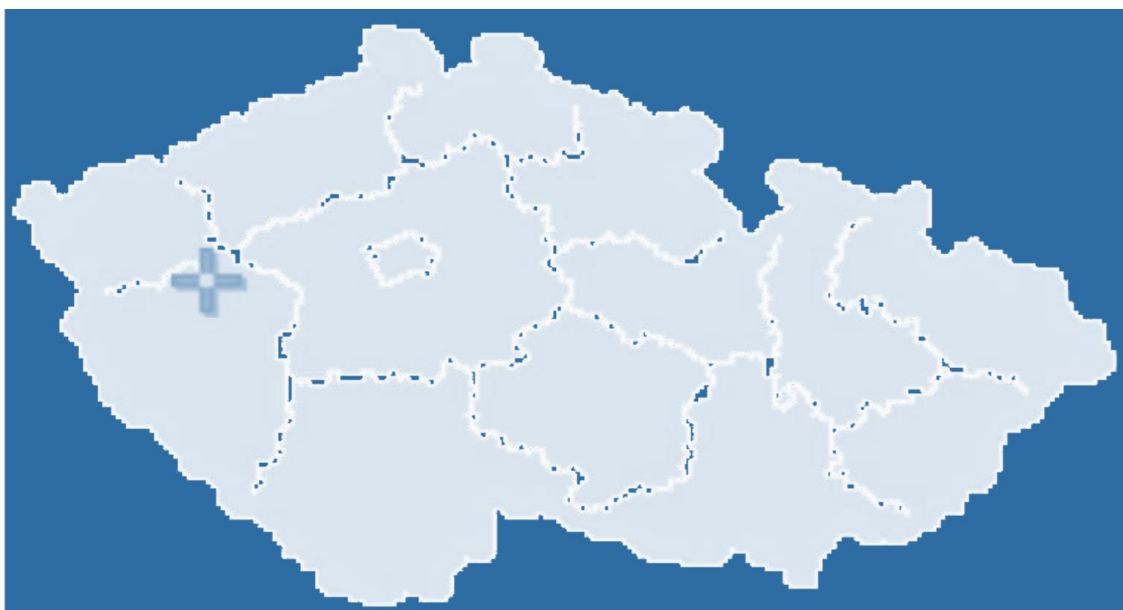


Úvod

Strategický plán rozvoje obce je v dnešní době jedním ze základních dokumentů územního celku, který vyjadřuje předpokládaný vývoj daného území v dlouhodobějším časovém rozmezí. Strategický plán představuje důležitý dokument nejen pro zastupitelstvo obce, ale také pro každého občana, který se chce obeznámit se záměry samosprávy. Je nutnou podmínkou ke zpracovávání žádostí na čerpání dotací. Realizace plánu rozvoje obce umožní efektivněji využívat finanční prostředky obce k jejímu rozvoji a ke zvyšování kvality života jejích občanů. Obec Štichovice dosud žádný Strategický plán vypracovaný neměla. Pokud si zastupitelstvo obce nestanoví priority a cíle, a neřídí se tak, aby co nejvíce využila příležitostí, které obec má ke svému rozvoji a ku prospěchu všech jeho obyvatel, je její budoucí vývoj nejistý.

Statistické údaje

- ZUJ: 578797
- Počet částí: 2
- Katastrální výměra: 1119,67 ha
- Počet obyvatel: 112
- Z toho v produkt. věku: 74
- Průměrný věk: Štichovice 42,6
- Křečov 47,5

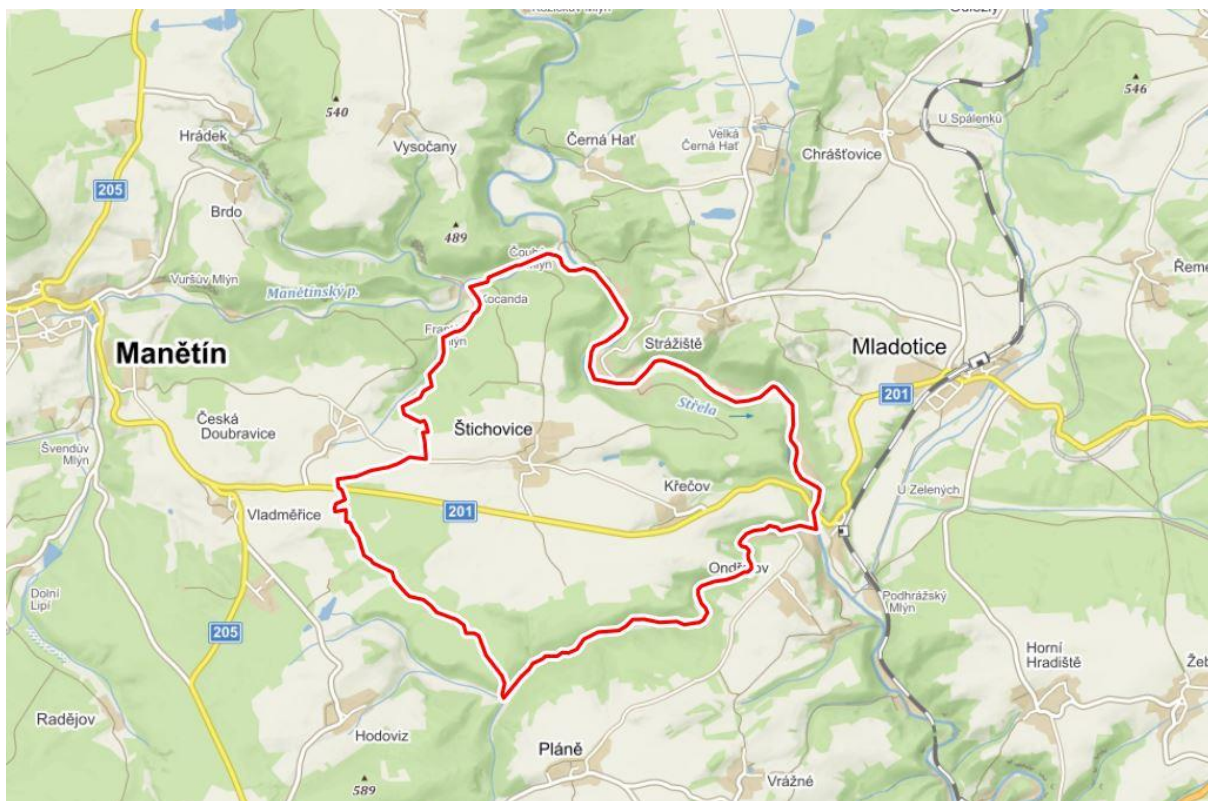


Poloha

Štichovice se nachází v Plzeňském kraji, v okrese Plzeň – sever. Obec leží přibližně 5 km jihovýchodně od Manětína a 40 km severozápadně od Plzně v nadmořské výšce 458 m.

Obec se skládá ze dvou částí, Štichovic a 1 km vzdálené obce Křečov.

Obec je zajímavá nejen svými přírodními krásami. Za zmínku stojí jistě i kostel svatého Petra a Pavla a několik kapliček a božích muk.



Podnikatelské zázemí

V obci je poměrně nízká nezaměstnanost. Ke dni 31. 12. 2019 bylo ekonomicky aktivních obyvatel zaznamenáno 74, ekonomicky neaktivních obyvatel, kam řadíme děti, studenty či důchodce bylo 38.

Největší zaměstnavatel v obci je Zemědělské družstvo vlastníků Štichovice. V obci sídlí několik živnostníků. A chovatel koní hřebčín Trawel.

Historie

Štichovice

Ves původně patřila do majetku pánů z Brda, od poloviny 14. století v držení komendy johanitů v Manětíně. Na počátku husitských válek v roce 1420 získal od krále Zikmunda ves Štichovice s dalšími Bohuslav ze Švamberka, v té době bylo ve Štichovicích devatenáct usedlostí. Na konci osmdesátých let 16. století ves koupil Jeroným Hrobčický z Manětína. Za třicetileté války bylo šest usedlostí vypleněno. Později Štichovice sdílely osudy s Manětínským panstvím patřícím rodině Lažanských.

Na rozlehlé návsi s rybníčkem stojí menší zděná kaple z 19. století s velkým sanktusníkem a slunečními hodinami ve štítu nad vchodem. Na protilehlé straně je kamenný pamětní kříž. Drobný potok protékající přes náves je překlenut klenutým kamenným mostíkem. Náves je obklopena řadou malých i velkých usedlostí, ze kterých je zajímavá čp. 12. Ve statku čp. 14 se dochoval patrový roubený špýchar se zděným přízemím, které je z části zapuštěné do svahu. V čp. 18 je dřevěná stodola.

Na katastru obce je dochováno množství drobných památek. Čtyři kaple umístěné na všechny čtyři světové strany tvoří v krajině s kaplí návesní téměř rovnoramenný kříž. Při cestách je dochována celá řada křížků. Dva středověké křížové kameny byly ve 2. polovině 20. století přeneseny do Manětína. U silnice na Manětín stojí kamenná sloupková boží muka z roku 1721 s trojramenným křížem ve vrcholu.



Křečov

Dominantou vsi je kostel svatého Petra a Pavla, který byl poprvé postaven v polovině 14. století. V průběhu náboženských válek byl pobořen, v letech 1550–67 opraven, ale za třicetileté války znovu zničen. Poslední přestavba byla provedena v letech 1680–83 nákladem Karla Maxmiliána Lažanského. Kostel tehdy získal předsíň přistavěnou k severní straně a věž s cibulovou bání přistavěnou k západnímu průčelí. V kostele je oltářní obraz od manětínského děkana a malíře samouka J. F. Händla. Kostel je obklopen hřbitovem.

Náves rozkládající se v drobné údolní nivě pod kostelem je obklopena několika zemědělskými usedlostmi. Na návsi stojí také pozdně barokní fara čp. 1, poblíž ní je velká patrová škola. V hasičské zbrojnici je uložena ruční kolová stříkačka z roku 1899. V usedlosti č. 6 je dochované roubené omítnuté obytné stavení



Dlouhodobý rozvoj obce je tvořený těmito hlavními okruhy:

- I. Doprava a technická infrastruktura
- II. Občanská vybavenost a kvalita života
- III. Životní prostředí
- IV. Územní rozvoj

I. Doprava a technická infrastruktura

Cílem je zajistit bezpečné a kvalitní dopravní spojení obce Štichovice a Křečov do okolních měst a obcí. Udržovat, obnovovat a budovat nové místní komunikace, odstavné a parkovací stání a chodníky. Dbát na bezpečný pohyb všech účastníků silničního provozu po obci.

Dalším cílem je výstavba odkanalizování obce, údržba a modernizace veřejného osvětlení a rozhlasu. Zajištění včasné informovanosti občanů a bezpečnosti v obci.

Výstavba, oprava a rekonstrukce místních a účelových komunikací

- oprava komunikace Křečov část pod hřbitovem (2020 – 2024)
- oprava komunikace Štichovice část okolo čp, 26 (2020 – 2024)

Doprava v klidu

- Vybudování dalších odstavných a parkovacích stání na území obce dle prostorových možností v jednotlivých lokalitách (2020 – 2029)

- Obnova dopravního značení*** (dle potřeby)

Vodovod a kanalizace

- údržba a oprava vodovodního řádu (trvale)
- hledání nových zdrojů pitné vody (trvale)
- technické řešení úpravy pitné vody (2020-2029)
- vyřešení způsobu likvidace odpadních vod (2020-2029)

Protipovodňová opatření

- řešení protipovodňových opatření nad místní částí Křečov (2020-2029)
- řešení protierozních opatření (2020-2029)

Údržba a modernizace veřejného osvětlení a veřejného rozhlasu

- údržba a modernizace veřejného osvětlení (průběžně)
- rozšíření VO do míst dle připomínek občanů Štichovice a Křečova (2020– 2025)
- údržba a modernizace veřejného rozhlasu (průběžně)

II. Občanská vybavenost a kvalita života

Cílem je zajistit odpovídající nabídku veřejných služeb a infrastruktury v oblastech veřejného vybavení, vzdělávání, sportovních, kulturních a společenských aktivit, využití volného času.

Kulturní a společenský dům v centru obce

- komplexní rekonstrukce obecního kulturního a společenského domu (2021-2025)
- vybavení kulturního a společenského domu ve Štichovicích pořízení stolů, židlí a dalšího vnitřního vybavení (2020-2025)

Hasičská zbrojnice a sportovně rekreační areál a dětské hřiště

- přístavba hasičské zbrojnice v Křečově - dokončení (2020-2021)
- úprava a dovybavení sportovně rekreačního areálu a dětského hřiště pod vsí (2020 – 2023)
- oprava hasičské nádrže a pořízení filtrace vody (2020 – 2024)
- pravidelné revize herních prvků na dětském hřišti (trvale)

Drobné sakrální stavby

- údržba a opravy drobných sakrálních staveb (boží muka, kříže, kapličky) na katastru obce (průběžně, dle potřeby)

Kostel sv. Petra a Pavla v Křečově

- podílet se na opravě -je to naše nejvýznamnější památka na území obce (průběžně)
- údržba a oprava hřbitova v Křečově (2020-2029)

Kulturní, společenské a sportovní aktivity

- podpora a rozvoj všech tradičních kulturních a společenských aktivit během celého roku (trvale)
- podpora činnosti místních spolků a organizací (trvale)
- podpora vedení kroniky obce (trvale)
- podpora činnosti místní knihovny (trvale)

Informovanost občanů

- pravidelná aktualizace webových stránek obce (průběžně)
- zavádění moderních technologií při komunikaci s občany (průběžně)

Podpora dětí a mládeže

- pravidelné zapojování dětí a mládeže do komunitního života obce při pořádání různých kulturních, společenských, sportovních akcích (průběžně)

Spolupráce s okolními obcemi

- spolupráce s okolními obcemi v rámci Manětínsko-Nečtinského mikroregionu, Mikroregionu Dolní střela (průběžně)

III. Životní prostředí

Cílem je zajistit a udržet podmínky pro život v kvalitním životním prostředí

Čistota veřejných prostranství

- provádění úklidu veřejných prostranství a cyklistických odpočívadel (průběžně)

Údržba a výsadba veřejné zeleně

- pravidelná údržba, obnova veřejné zeleně na celém katastru obce (průběžně)
- výsadba stromových alejí podél místních komunikací (2020-2029)

Nakládání s odpady

- vytváření podmínek pro třídění odpadů (průběžně)

IV. Územní rozvoj

Cílem je zajistit a naplňovat územní plán obce Štichovice.

- dokončení vydání územního plánu Štichovice (2020 - 2021)
- podporovat výstavbu nových rodinných domů a také opravu stávajících domů již v zastavěném území obce (trvale)
- postupné narovnávání majetkových vztahů s majiteli pozemků, které jsou v užívání obce

Zdroje financování

- rozpočet obce
- dotační tituly

Závěr

Strategický rozvojový dokument bude vyhodnocován a aktualizován podle potřeb obce. Za projednání, vyhodnocení a aktualizaci Strategického rozvojového dokumentu zodpovídá starostka obce.

Schvalovací doložka

Strategický plán rozvoje obce schválilo v souladu s § 84, odst. 2, písm. a) zákona č. 128/2000 Sb., v platném znění zastupitelstvo obce.

Datum schválení: 20. 4. 2020

Číslo usnesení: č. 2/2020

Text usnesení: Zastupitelstvo obce Štichovice schvaluje „Strategický plán rozvoje obce Štichovice na období 2020 – 2029“

Ve Štichovicích 20. 4. 2020

.....
Václava Šalounová
starostka obce

.....
Ing. Michal Eret
místostarosta